

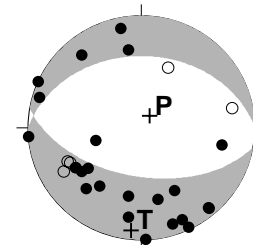
月別震央分布 ( 2 0 0 4 年 1 0 月 )

04/ 10/ 1  
04/ 10/ 31  
M: 0.0 - 9.0  
STN >= 5  
S.D. <= 0.5sec  
Lat: 30.5 - 34.5N  
Lon: 128.5 - 133.0E  
Dep: 0.0 - 300.0km  
N=475

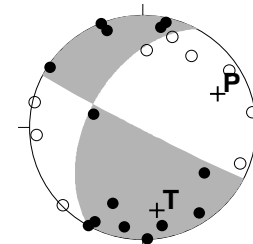
- Dep 0 - 30km
- Dep 30 - 60km
- △ Dep 60 - 90km
- ◇ Dep 90 - 120km
- + Dep 120 - 150km
- ☆ Dep 150 - 300km

- M
- 1 ○
  - 2 ○
  - 3 ○
  - 4 ○
  - 5 ○
  - 6 ○
  - 7 ○

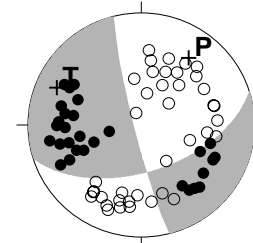
04/10/01 06:52 M2.5 橘湾



04/10/06 11:18 M2.7 宮崎県延岡市付近



04/10/11 01:20 M3.7 豊後水道



発震機構

(下半球等積投影, 黒丸が押し, 白丸が引き)