

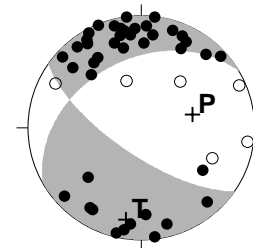
月別震央分布 (2 0 0 4 年 9 月)

04/ 9/ 1
04/ 9/ 30
M: 0.0 - 9.0
STN >= 5
S.D. <= 0.5sec
Lat: 30.5 - 34.5N
Lon: 128.5 - 133.0E
Dep: 0.0 - 300.0km
N=526

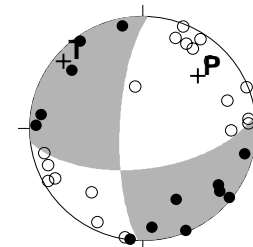
- Dep 0 - 30km
- Dep 30 - 60km
- △ Dep 60 - 90km
- ◇ Dep 90 - 120km
- + Dep 120 - 150km
- ☆ Dep 150 - 300km

- M
- 1 ○
 - 2 ○
 - 3 ○
 - 4 ○
 - 5 ○
 - 6 ○
 - 7 ○

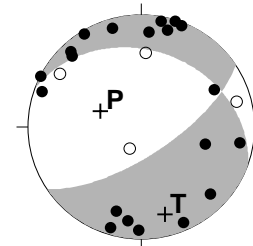
04/09/01 21:31 M2.5 熊本県中部



04/09/06 10:03 M3.8 福岡県西部



04/09/26 04:48 M2.8 宮崎市付近



発震機構

(下半球等積投影, 黒丸が押し, 白丸が引き)