

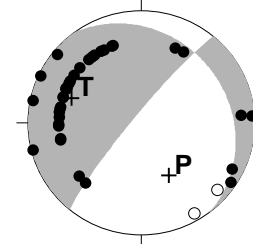
月別震央分布 (2 0 0 4 年 8 月)

04/ 8/ 1
04/ 8/ 31
M: 0.0 - 9.0
STN >= 5
S.D. <= 0.5sec
Lat: 30.5 - 34.5N
Lon: 128.5 - 133.0E
Dep: 0.0 - 300.0km
N=646

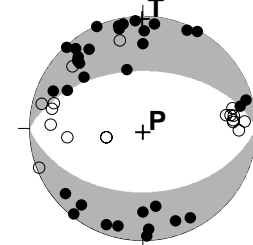
- Dep 0 - 30km
- Dep 30 - 60km
- △ Dep 60 - 90km
- ◇ Dep 90 - 120km
- + Dep 120 - 150km
- ☆ Dep 150 - 300km

- M
- 1 ○
 - 2 ○
 - 3 ○
 - 4 ○
 - 5 ○
 - 6 ○
 - 7 ○

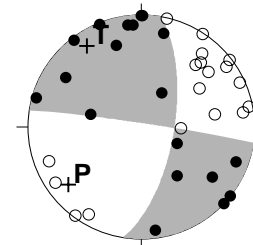
04/08/11 06:20 M3.2 日向灘



04/08/12 19:37 M2.7 有明海



04/08/20 07:31 M2.5 熊本県中部



発震機構

(下半球等積投影, 黒丸が押し, 白丸が引き)